

# Scenic Byway Map KYUSHU

九州風景街道は美しい九州の風景を未来へつなぐために日々活動しています。

Scenic Byway Kyushu is working to protect beautiful scenery.

九州風景街道とは、地域に暮らす人が主体となり、行政と手をつなぎ、「美しい景観づくり」「活力ある地域づくり」「観光振興」を目指す取り組みです。花木の植栽や清掃、地域文化の発信などの活動を日々行なっています。



<https://qrutto.jp/>

九州風景街道の公式サイトへ  
Go to official website!!

凡 例	
	高速道路等
	都市高速道路
	有料道路
	国道
	主要地方道
	JR・新幹線
	私鉄
	道の駅
	とるば
	大浦天主堂 世界文化遺産
	マイナビ ツール・ド・九州 2024 ステージ

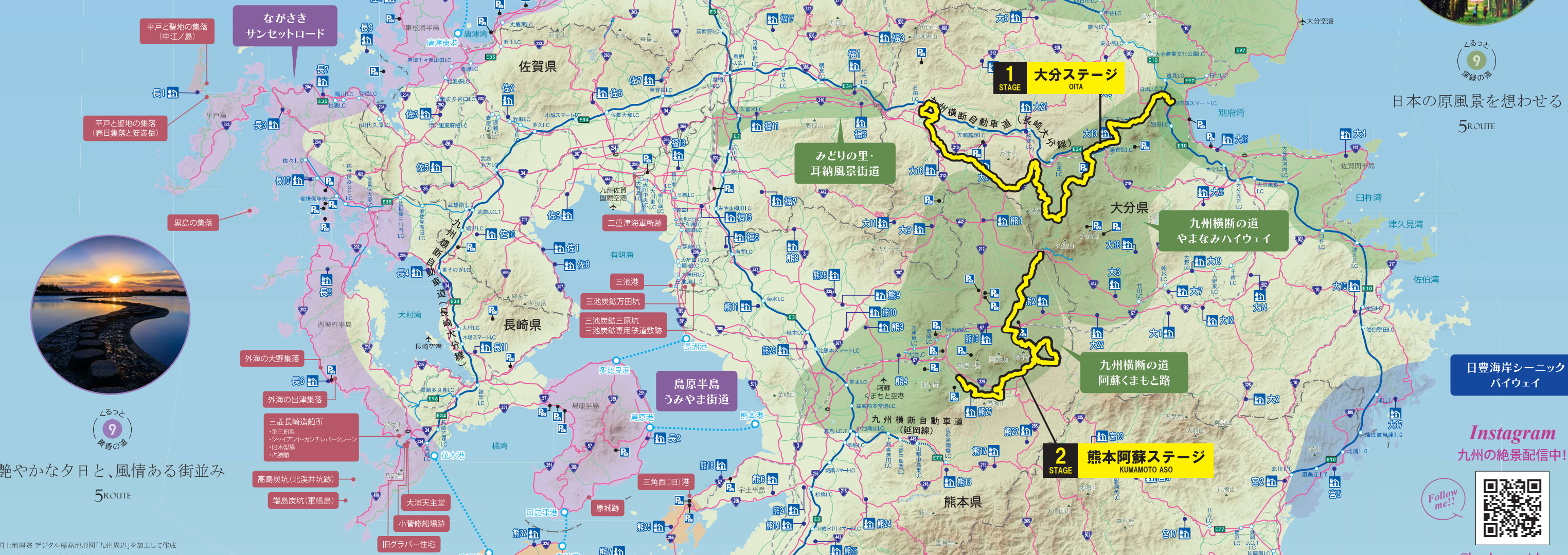

九州風景街道は  
マイナビ ツール・ド・九州 2024を応援しています。

Scenic Byway Kyushu  
support the Tour de Kyushu

清掃活動  
Cleaning

植栽活動  
Planting

観光コンシェルジュ  
Tourism concierge



日本の原風景を想わせる  
5ROUTE

日豊海岸シーニック  
ハイウェイ

Instagram  
九州の絶景配信中!



@kyushu\_scenicbyway

※国土院 デジタル標高地形図「九州周辺」を加工して作成  
※一般財団法人日本デジタル道路地図協会のデータベースを使用





ちよっとよみち唐津街道むなかた



昔ながらの街並みと、緑溢れる癒しの風景。唐津街道むなかたは、旧唐津街道を通り、二つの昔ながらの懐かしい街並みを楽しめることができます。...

大陸文化を思わせる、国際的舞臺の街道。車や、時間などの距離にありながら、「近代的な都市の案内」歴史の深み「個性的な文化」豊かな自然が...

ながさきサンセットロード



橋でつながる教会と歴史の道。本土最先端の海岸線からは西の海にむき夕日が存在分に美しく...

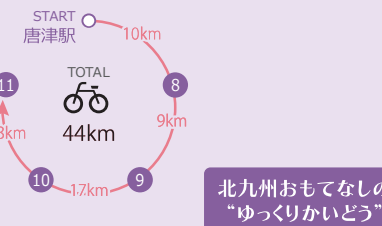


世界にも認められた自然の宝庫。島原半島は、中央部に坐落する賀茂岳及び平成新山が聳え立ち...

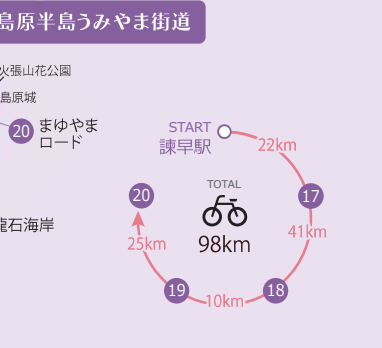
北九州おもてなしの“ゆっくりかいどう”



北九州おもてなしの“ゆっくりかいどう”は、ロマン漂う、本州・アジアの玄関口。北九州おもてなしの“ゆっくりかいどう”は、ロマン漂う街道です...



小倉城クリテリウム



おおいた海への道



美しい海と歴史文化のコラボレーション。別府湾や世界遺産遺産の国東半島の海岸線などを巡る美しい自然景観と、歴史文化の魅力たっぷりのルートです...

豊の国歴史ロマン街道

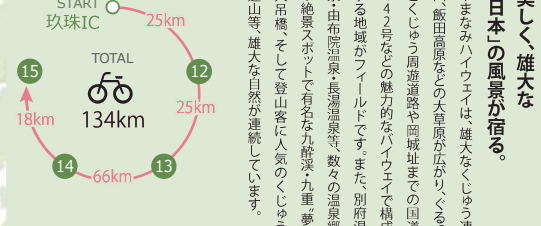


神聖な空気が漂う、仏教文化交流の道。豊野の国歴史ロマン街道は、北九州小倉北区常盤郡から国道10号沿いに南下し、宇佐市宇佐神社に至る街道です...

みどりの里・耳納風景街道



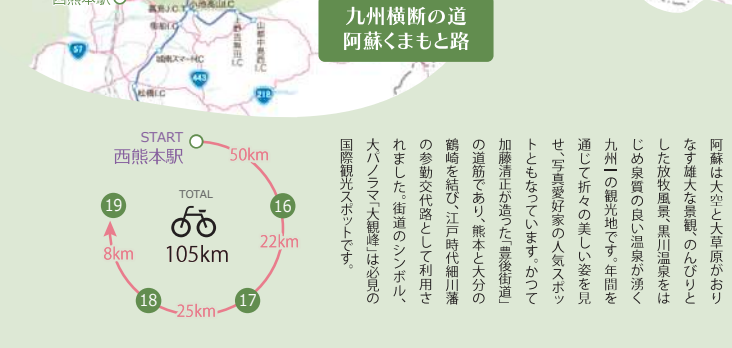
九州横断の道やまなみハイウェイ



九州横断の道阿蘇くまもと路



小倉城クリテリウム



九州横断の道阿蘇くまもと路

世界最大級のカルデラ阿蘇が魅せる絶景。阿蘇は大空と大草原があり、なす雄大な景観のふもとに、なす雄大な景観のふもとに...