



Scenic Byway Kyushu

九州風景街道は美しい九州の風景を未来へつなぐために日々活動しています。
Scenic Byway Kyushu is working to protect beautiful scenery.

九州風景街道は地域に暮らす人が主体となり、行政と手をつなぎ「美しい景観づくり」「活力ある地域づくり」「観光振興」を目指しています。花木の植栽や清掃、地域文化の発信などの活動に日々取り組んでいます。

九州風景街道の公式サイトへ



九州風景街道は
マイナビ ツール・ド・九州2026を
応援しています。
Scenic Byway Kyushu
support Mynavi Tour de Kyushu 2026



清掃活動
Cleaning



植栽活動
Planting



観光コンシェルジュ
Tourism concierge

1 STAGE 佐賀・福岡ステージ SAGA-FUKUOKA

**Exhibition 佐世保クリテリウム
SASEBO CRITERIUM**

ながさき
サンセットロード

平戸と聖地の集落 (中江ノ島)

平戸と聖地の集落 (春日集落と安濃島)

黒島の集落



展海峰 九十九島



桜島

0 50Km

凡 例	
	高速道路等
	都市高速道路
	有料道路
	国道
	主要地方道
	JR・新幹線
	私鉄
	大浦天主堂 世界文化遺産

マイナビ ツール・ド・九州2026 ステージ

※国土院 デジタル標高地形図「九州周辺」を加工して作成
※一般財団法人日本デジタル道路地図協会のデータベースを使用



道の駅HP
九州の道の駅
詳細はこちらから!



とるばHP
駐車場+フォトスポット
をご利用ください!



道路情報提供
システム
規制・気象情報は
こちらから!



ハイウェイ交通情報
iHighway
24時間高速道路の
交通情報をご提供!



二重岬展望台



くじゅう連山



青島

2 STAGE 大分・熊本ステージ OITA-KUMAMOTO

日豊海岸シーニック
ハイウェイ


3 STAGE 宮崎日南ステージ MIYAZAKI NITINAN

日南海岸きらめき
ライン

Instagramで九州風景街道を魅る!!

九州風景街道の魅力を発信
しています!
ぜひフォローしてください!!

@kyushu_scenicbyway



このマップに
関する
お問い合わせ先

九州風景街道推進会議事務局
〒812-0013 福岡市博多区博多駅東2丁目10番7号
TEL:092-476-3513 / E-mail:qsr-douro_keikaku202@mlit.go.jp



Scenic Byway Kyushu

九州風景街道は美しい九州の風景を未来へつなぐために日々活動しています。

ながさきサンセットロード



3 女神大橋

玄界灘風景街道



5 鏡山展望台

九州横断の道やまなみハイウェイ



3 由布岳

6 阿蘇大観峰

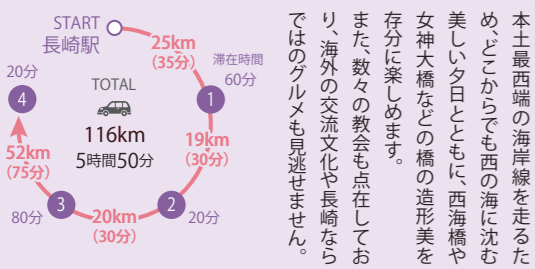
九州横断の道阿蘇くまもと路

1 トロピカルロード



日南海岸きらめきライン

“橋でつながる教会と歴史の道”



本土最西端の海岸線を走るため、どこからでも西の海に沈む美しい夕日とともに、西海橋や女神大橋などの橋の造形美を存分に楽しめます。

また、数々の教会も点在しており、海外の交流文化や長崎ならではのグルメも見逃しません。

わたしたちの活動

次世代に街道の魅力を伝えるツアーを開催！

街道沿線を地元の高校生とバスで巡り、街道の魅力とその環境を守ることの大切さを伝えました。



“大陸文化を思わせる、国際的舞台の街道”



近代的な都市の楽しさ、歴史の深み・個性的な文化・豊かな自然があふれており、そのコントラストが魅力の街道です。

芥屋の大門や二見ヶ浦、鏡山から見下ろす延長5kmにわたる日本三大松原の一つ「虹の松原」など絶景です。

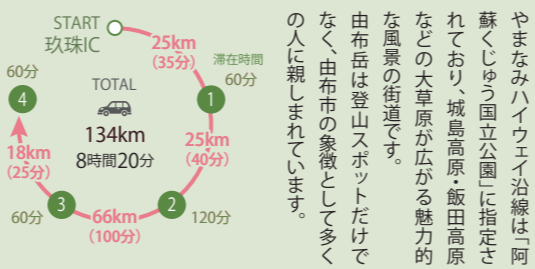
わたしたちの活動

クロマツの再生・保全活動を実施！

貴重な宝である虹の松原を後世に引き継ぐために、松葉かきを行い、再生・保存に取り組んでいます。



“美しく雄大な日本の風景が宿る道”



やまなみハイウェイ沿線は「阿蘇くじゅう国立公園」に指定されており、城島高原・飯田高原などの大草原が広がる魅力的な風景の街道です。

由布岳は登山スポットだけでなく、由布市の象徴として多くの人に親しまれています。

わたしたちの活動

沿線地域の歴史や文化をミュージカルでPR！

九州横断の道を提唱した油屋熊八の功績を紹介するミュージカルを県内外で開催しました。



“世界最大級のカルデラ阿蘇が魅せる道”



阿蘇は天空と大草原がありなす雄大な景観のんびりとした放牧風景、黒川温泉をはじめ泉質の良い温泉が湧く九州一の観光地です。

街道のシンボル、大バノラマ「大観峰」は必見の国際観光スポットです。

わたしたちの活動

1000年続く「野焼き」で美しい草原を守る！

草原は野焼きを繰り返すことで守られています。この伝統を次世代へ繋ぐための取り組みを行っています。



“住んでよし訪れてよしの魅力ある日南海岸”



青い空と広大な海を背景に、亜熱帯植物が作り出す美しい風景が広がる日南海岸国定公園を中心とした街道です。

トロピカルロードは青島へと続く遊歩道です。青島を囲む「奇岩・鬼の洗濯板」は国の天然記念物に指定されています。

わたしたちの活動

植栽活動で、日南らしい美しい景観をつくる！

花で地域を結ぶ一斉活動として各地で多数の市民・町民が参加して植栽活動を展開しています。



玄界灘風景街道

ながさきサンセットロード

